

ARROZ

Belo Horizonte – MG

Novembro/2025

AGRICULTURA,
PECUÁRIA E
ABASTECIMENTO



**GOVERNO
DE MINAS**

AQUI O TREM PROSPERA.



A large, light pink equilateral triangle is centered on the page. In the background, the words 'LIBERTAS', 'QUAE', 'SERVA', and 'TAMEN' are written in a light gray, sans-serif font, arranged in a circular pattern around the triangle. The main title 'DADOS DE MINAS GERAIS' is written in bold black text across the middle of the triangle.

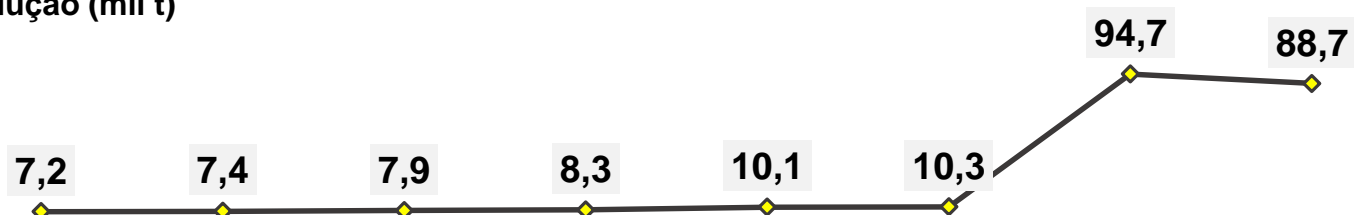
DADOS DE MINAS GERAIS

ARROZ – PRODUTIVIDADE, PRODUÇÃO E ÁREA COLHIDA

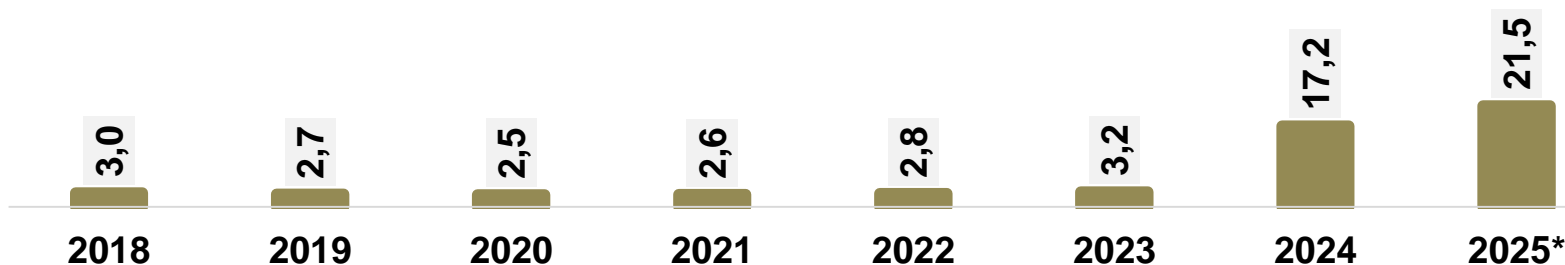
Produtividade (t/ha)



Produção (mil t)



Área (mil ha)


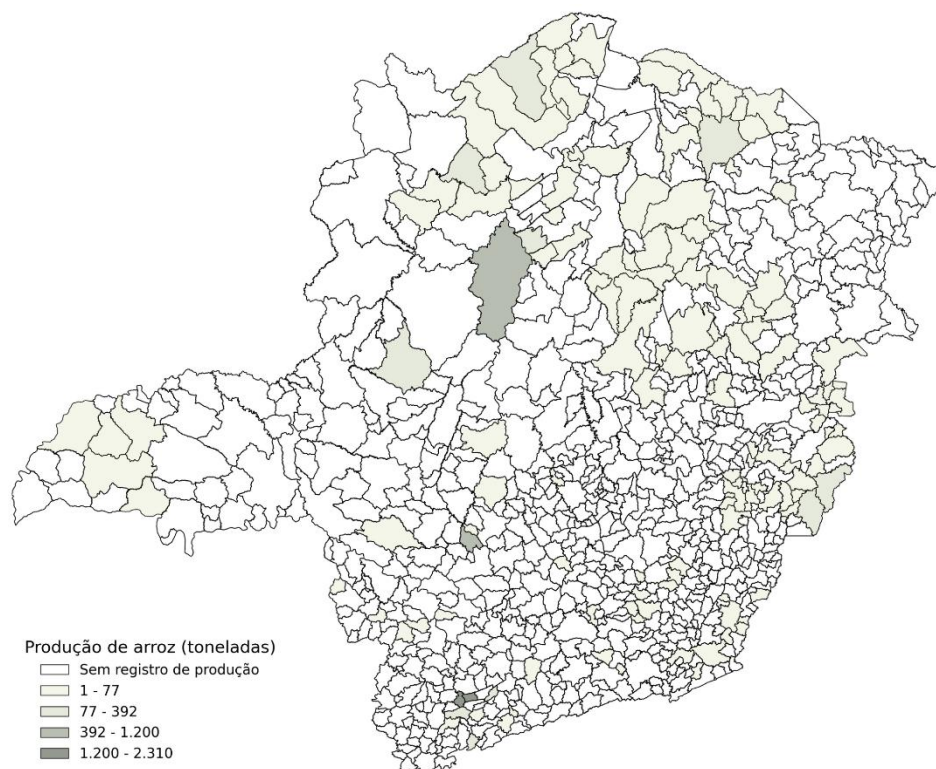


Variação 2025*/2024	Produtividade (t/ha)	Produção (mil t)	Área (mil ha)
	- 25,1%	- 6,4%	25,1%

Fonte: IBGE/LSPA, estimativa outubro/2025*

Elaboração: Superintendência de Inovação e Economia Agropecuária - SIEA

ARROZ – RANKING DOS PRINCIPAIS MUNICÍPIOS PRODUTORES (2024)




1	Paracatu (72,0 mil toneladas)
2	Unaí (12,0 mil toneladas)
3	Careaçu (2,8 mil toneladas)
4	Heliodora (2,1 mil toneladas)
5	Buritizeiro (1,2 mil toneladas)

INFORME

Em 2024, um total de 131 municípios informaram produção de arroz em Minas Gerais

EXPORTAÇÕES DE ARROZ*

(US\$ mil)



Quantidade Exportada (t)							
2018	2019	2020	2021	2022	2023	2024	2025**
0	0	4	23	39	25	1.507	28

*Arroz (cargo ou castanho), descascado, paddy com casca, quebrado, trinca, semibranqueado ou branqueado, polido ou brunido.

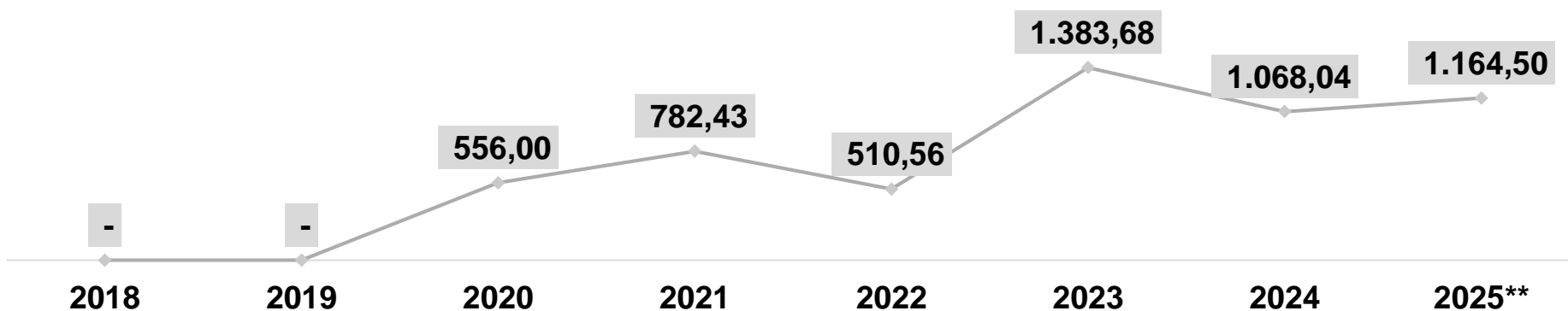
** Acumulado de janeiro a outubro.

Fonte: MDIC

Elaboração: Superintendência de Inovação e Economia Agropecuária - SIEA

EXPORTAÇÕES DE ARROZ*

Valor Médio (US\$/t)



PRINCIPAIS DESTINOS DAS EXPORTAÇÕES EM 2025**



*Arroz (cargo ou castanho), descascado, paddy com casca, quebrado, trinca, semibranqueado ou branqueado, polido ou brunido.

** Acumulado de janeiro a outubro.

Fonte: MDIC

Elaboração: Superintendência de Inovação e Economia Agropecuária - SIEA

A map of Brazil is shown, filled with the colors of the Brazilian flag: green for the landmass, yellow for the central area, and blue for the central circle. The text "DADOS DO BRASIL" is written in bold black letters across the center. The words "ORDEM E PROGRESSO" are visible on the white band of the flag's central circle.

DADOS DO BRASIL

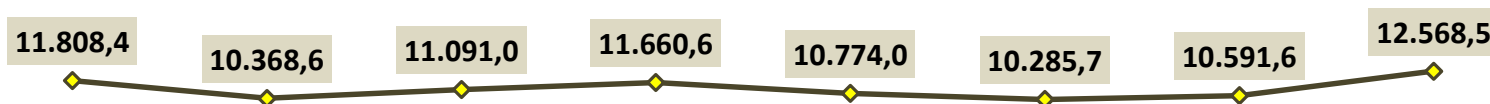


ARROZ – PRODUTIVIDADE, PRODUÇÃO E ÁREA COLHIDA

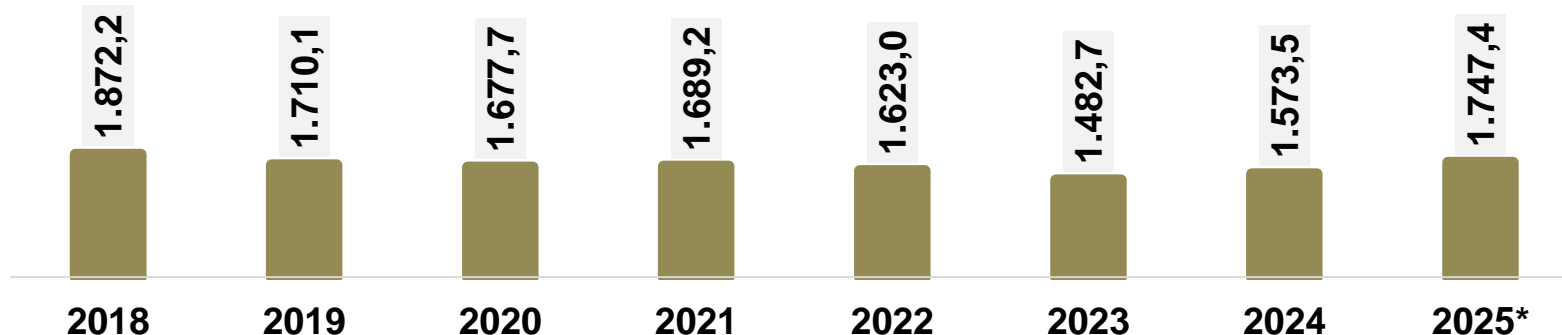
Produtividade (t/ha)



Produção (mil t)



Área (mil ha)



Variação 2025*/2024	Produtividade (t/ha)	Produção (mil t)	Área (mil ha)
	6,9%	18,7%	11,1%

Fonte: IBGE/LSPA, estimativa outubro/2025*

Elaboração: Superintendência de Inovação e Economia Agropecuária - SIEA



ARROZ - RANKING DOS PRINCIPAIS ESTADOS PRODUTORES (2025*)

POSIÇÃO	ESTADO	PRODUÇÃO (mil t)	PARTICIPAÇÃO %
1º	Rio Grande do Sul	8.706,9	69,3
2º	Santa Catarina	1.266,7	10,1
3º	Tocantins	721,2	5,7
4º	Mato Grosso	606,6	4,8
5º	Rondônia	197,0	1,6
6º	Maranhão	171,9	1,4
7º	Goiás	141,0	1,1
8º	Paraná	136,5	1,1
9º	Pará	115,8	0,9
Demais Estados		504,9	4,0
Produção Total		12.568,5	100,0

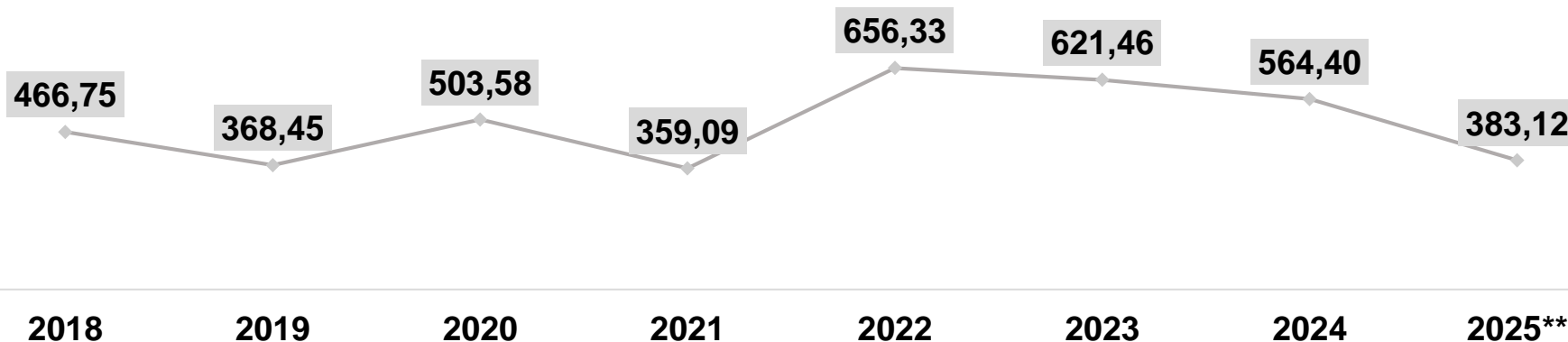
Fonte: IBGE/LSPA, estimativa outubro/2025*

Elaboração: Superintendência de Inovação e Economia Agropecuária - SIEA



EXPORTAÇÕES DE ARROZ*

(US\$ milhões)



Quantidade Exportada (mil t)							
2018	2019	2020	2021	2022	2023	2024	2025**
1.458,7	1.062,9	1.400,5	854,4	1.731,1	1.454,0	1.081,7	1.031,5

*Arroz (cargo ou castanho), descascado, paddy com casca, quebrado, trinca, semibranqueado ou branqueado, polido ou brunido.

** Acumulado de janeiro a outubro.

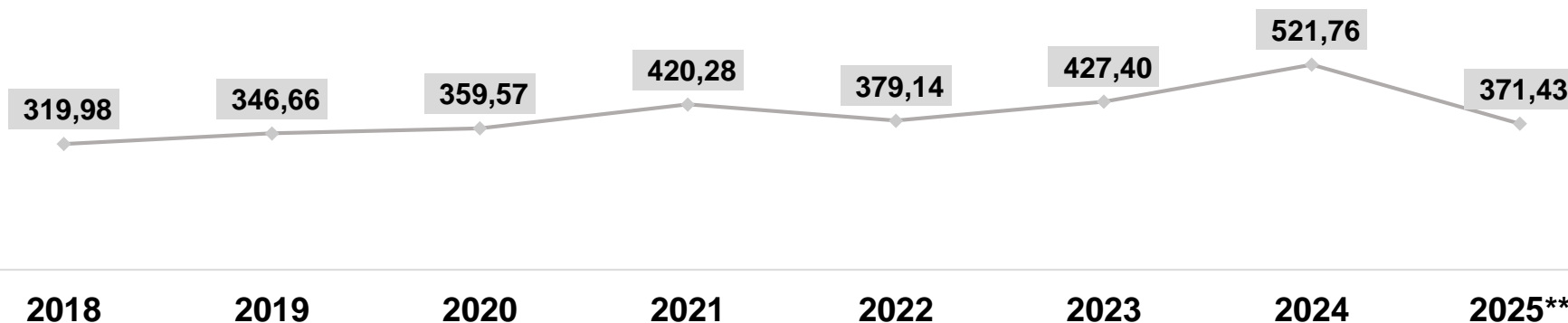
Fonte: MDIC

Elaboração: Superintendência de Inovação e Economia Agropecuária - SIEA



EXPORTAÇÕES DE ARROZ*

Valor Médio (US\$/t)



PRINCIPAIS DESTINOS DAS EXPORTAÇÕES EM 2025**

SENEGAL



19,9%

VENEZUELA



14,5%

MÉXICO



9,9%

GÂMBIA



9,0%

PERU



8,7%

*Arroz (cargo ou castanho), descascado, paddy com casca, quebrado, trinca, semibranqueado ou branqueado, polido ou brunido.

** Acumulado de janeiro a outubro.

Fonte: MDIC

Elaboração: Superintendência de Inovação e Economia Agropecuária - SIEA


Rodovia Papa João Paulo II, 4.001

Prédio Gerais – 10 andar

Bairro Serra Verde, 31630-901

Belo Horizonte - MG

Fone: (31) 3915-8601



www.mg.gov.br/agricultura/agrodados

AGRICULTURA,
PECUÁRIA E
ABASTECIMENTO



**GOVERNO
DE MINAS**

AQUI O TREM PROSPERA.

